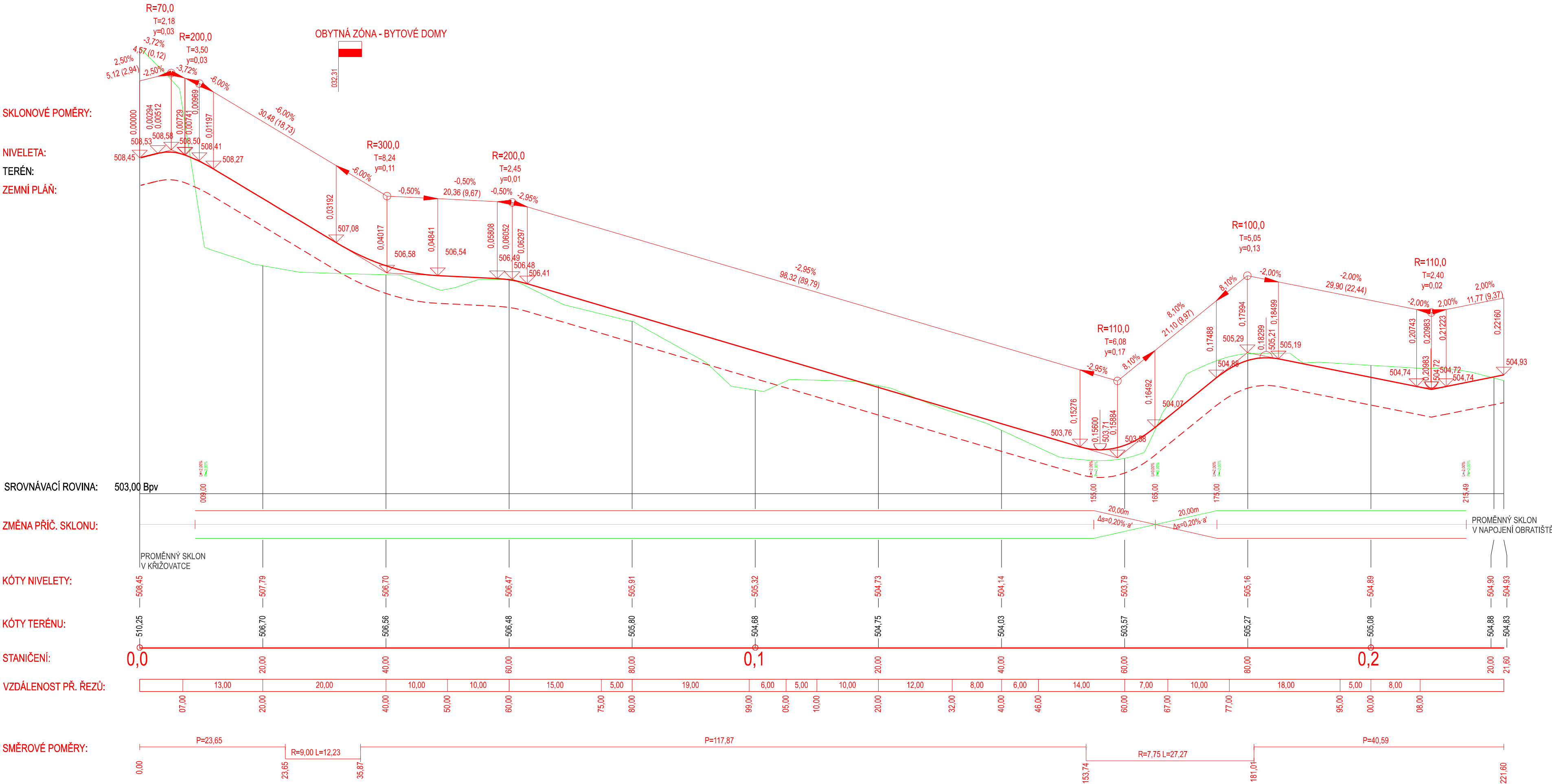



Podrobný podélný profil: OBYTNÁ ZÓNA - RODINNÉ DOMY M 1:500/50

Rozsah: km 0,00000 - km 0,22160





Podrobný podélný profil: CHODNÍK SMĚŘ ULICE HLUBOKÁ M 1:500/50

Rozsah: km 0,00000 - km 0,05354



SOUŘADNICOVÝ S-JTSK, VÝŠKOVÝ SYSTÉM Bpv

OBJEDNATEL:  MĚSTO SUŠICE NÁMĚSTÍ SVOBODY 138 342 01 SUŠICE		ZHOTOVITEL:  AFRY AFRY CZ s.r.o. MAGISTRŮ 1275/13 140 00 PRAHA 4 tel.: +420 277 005 500 www.afrycz.cz	
HLAVNÍ INŽENÝR PROJEKTU: Ing. PROKOP NEDBAL	ZODPOVĚDNÝ PROJEKTANT: Ing. KAMIL KLEŇHA	VYPRACOVAL: Ing. KAMIL KLEŇHA	KONTROLOVAL: Ing. PROKOP NEDBAL
NÁZEV PROJEKTU: ROZVOJOVÉ ÚZEMÍ POD KALICHEM, SUŠICE - DOKUMENTACE PRO STAVEBNÍ ŘÍZENÍ A PROVÁDĚNÍ STAVBY DSJ			
ČÁST:	DOKUMENTACE OBJEKTŮ - STAVEBNÍ ČÁST		
STAVEBNÍ OBJEKT:	SO 101 - POZEMNÍ KOMUNIKACE		
PŘÍLOHA:	PODÉLNÝ PROFIL – OBYTNÁ ZÓNA – RODINNÉ DOMY		
KRAJ:	PLZEŇSKÝ KRAJ	ČÁST:	D
DATUM:	09/2021	PŘÍLOHA Č.:	
STUPEŇ:	PDPS	ČÍSLO PARE:	
MĚŘÍTKO:	1:500/50		
Č. ZAKÁZKY:	2020/0191		